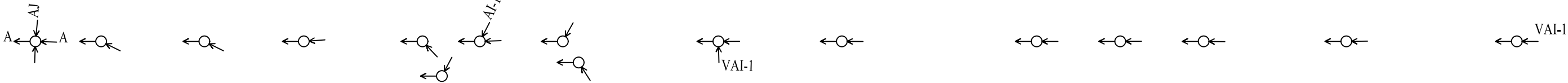


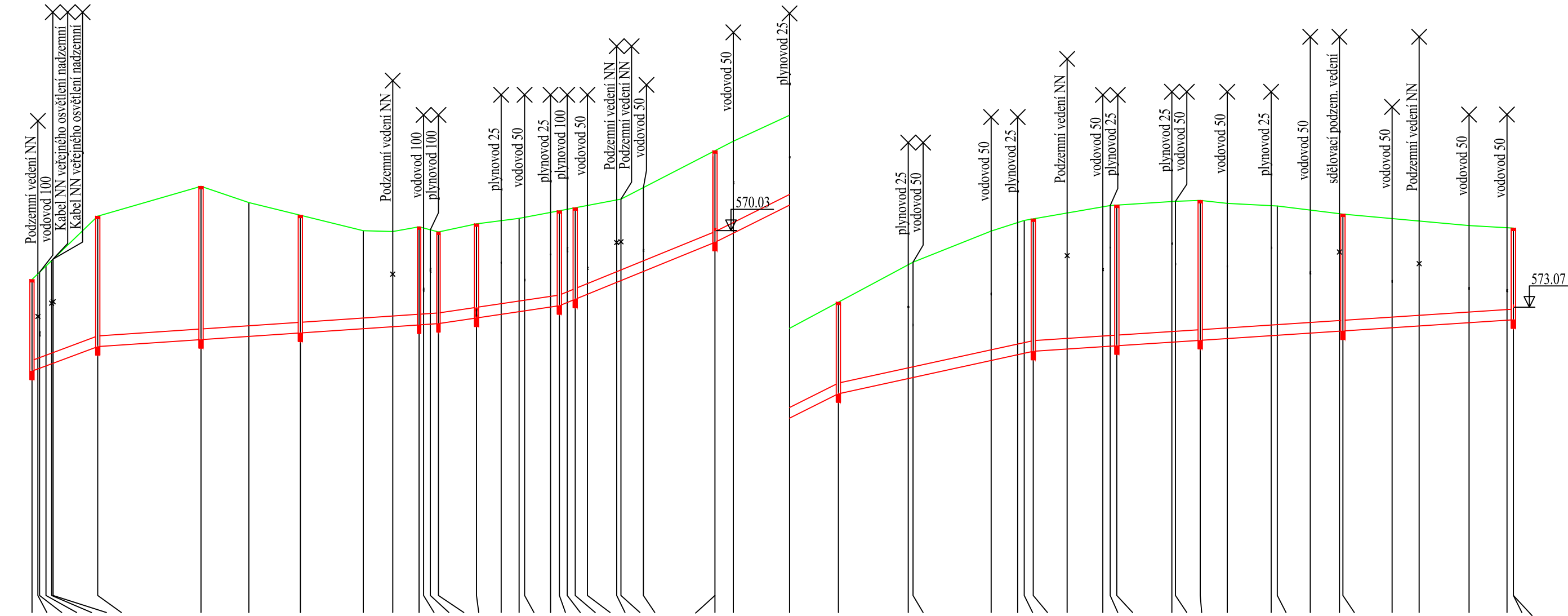
KATASTR  
DRUH POVRCHU  
VZDÁLENOSTI ŠACHET  
OZNAČENÍ ŠACHET

[illegible]

## SMĚROVÉ POMĚRY



PODÉLNÝ PROFIL STOKY A  
MĚŘÍTKA 1:1000/100



HLOUBKA DNA POTRUBÍ


KÓTA DNA POTRUBÍ

### KÓTA PŮVODNÍHO TERÉNU

## SROVNÁVACÍ ROVINA

STANIČENÍ [km/m]	0.0			0.1			0.2			0.3		
PROFIL[mm]-MATERIÁL-DĚLKA[m]	DN250-PP-347.95											
SKLON[promile]-DĚLKA[m]	37.28-15.45	6.72-47.59	6.78-32.44	14.79-28.39	40.70-36.55	49.88-28.98	21.78-45.78	6.56-112.77				
KAPACITNÍ PRŮTOK[l/s]-RYCHLOST[m/s]	173.4-3.53	70.2-1.43	70.5-1.44	106.7-2.17	181.5-3.70	201.8-4.11	130.9-2.67	69.3-1.41				

Revize č.	Popis změny:	Datum:	Schválil:
-	-	-	-

Vypracoval:	Ing. Štěpán Janča	PROVOD inž. spol., s.r.o. V Podhájí 226/28 400 01 Ústí n.L. tel.:475 201 580		
Zodpovědný projektant:	Ing. Štěpán Janča			
Vedoucí projektu:	Ing. Pavel Kocūr			
Kontroloval:	Ing. Pavel Kocūr			
Stupeň:	PD k zadání stavby (DZS) v rozsahu DPS	středisko Tišnov: Kukýrna 51 666 01 Tišnov tel.: 549 259 539, 549 259 537		
Investor:	Obec Lipová			
Název akce:		Soubor:		-
<b>Obec Lipová - ČOV stoková síť</b>		Tisk. soubor:		-
Část:		Paré č.	Zak. č.:	21-T017
D.1 DOKUMENTACE STAVEBNÍCH A INŽENÝRSKÝCH OBJEKTŮ SO 02 Gravitační kanalizace, vč. objektů			Datum:	únor 2022
			Revize č.:	0
			Formát:	4 x A4
Název přílohy:			Měřítko:	Číslo výkresu:
<b>Podélný profil stoky "AI"</b>			1:1000/100	<b>D.1.02/1-17</b>